

Nola kartografiatu da
BASKONIA mendetan?

IMAGO VASCONIAE

8.000 maparen arteko
hautaketa bikaina.

Obra bakarra eta ezinbestekoa.



Informazio gehiago:


☎ 948 703 934

✉ info@txalaparta.eus

🌐 www.txalaparta.eus



BABESLEA | PATROCINADOR | SPONSOR:




IMAGO VASCONIAE

Euskal Herria: Kartografia Historikoaren Atlas

Baskoniaren
kartografia historikoa
biltzen duen **LEHEN ATLASA**

PRIMER ATLAS con la
cartografía histórica de
Vasconia

PREMIER ATLAS englobant la
cartographie historique
de la **Vasconie**



AUTOREAK:
Ramón Oleaga Páramo
Jose Mari Esparza Zabalegi

HITZAURREA:
Joseba Agirreazkuenaga Zigorraga





Baskoniaren kartografia historikoa biltzen duen LEHEN ATLASA

Lurralde jakin batean bizi den munduko edozein herririk, naziok, estatuk edo erkidegok ospakizun handia du bere kartografia historikoa biltzen duen atlas bat lehen aldiz plazaratzea. Guk, ordea, Europako herri zaharrenetako batek, artean ere ez genuen atlasik.

Hain zuzen, horixe falta zuten Ptolomeoren II. mendeko Baskoniak, Leizarragaren XVI. mendeko *Heuskal herria*-k, XVIII eta XIX. mendeetako *Pais Bascongado* edo *Pais Vasconavarro* direlakoek eta, bukatzeko, egun Euskal Herria osatzen duten hiru erkidego politikoek (Euskal Autonomia Erkidegoa, Nafarroako Foru Erkidegoa eta Euskal Hirigune Elkargoa); munduko kartografian, beren bilakaera historikoa batera irudikatuko zuten mapa bilduma bat.

Ondo merezia genuen molde honetako lan bat sortzea, hain beharrezkoa gure hutsune bibliografikoan, eta hori gure jendearen izaeraren arabera egitea. Auzolanaren, herri lurren, kooperatibismoaren, kolektibismoaren eta gizarte elkartasunaren herrialdea gara. Gogo horri irmo helduz, lan hau eskaini nahi dugu, autoreen lan desinteresatuari, editore, diseinatzaile eta itzultzaileen profesionaltasunari esker ondua. Ezinbestekoa izan dugu, halaber, Laboral Kutxaren lankidetzatza (gure herrialdearen kartografia zabaltzen aitzindari), artxibozain eta liburuzainen laguntza, eta hainbat lagun aberkideren zein kanpotarren ekarpen boluntarioa.

Guztia ere, *Ad maiorem Vasconiae gloriam*, gure Arturo Kanpionek esango zuten bezala.



EZAUGARRIAK

ARGIALETXEA:

Txalaparta

AUTOREAK:

Ramón Oleaga Páramo

Jose Mari Esparza Zabalegi

HITZAURREA:

Joseba Agirreazkuenaga Zigorraga

AZALEZTATZEA:

Liho beltzez forratutako kartoian josia eta kuartikromia duen gainazala

ORRIALDE KOP.:

440 orrialde

MAPA KOP.:

Kalitate handiko 320 mapa baino gehiago

NEURRIAK:

32 cm x 32 cm

HIZKUNTZA:

Euskara (eranskin batean, gaztelania, frantses eta ingelesezko itzulpenak)

PREZIOA:

215 euro